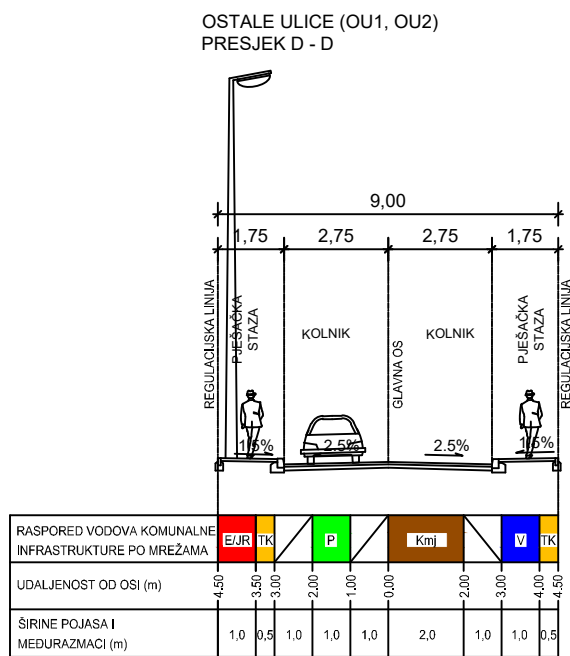
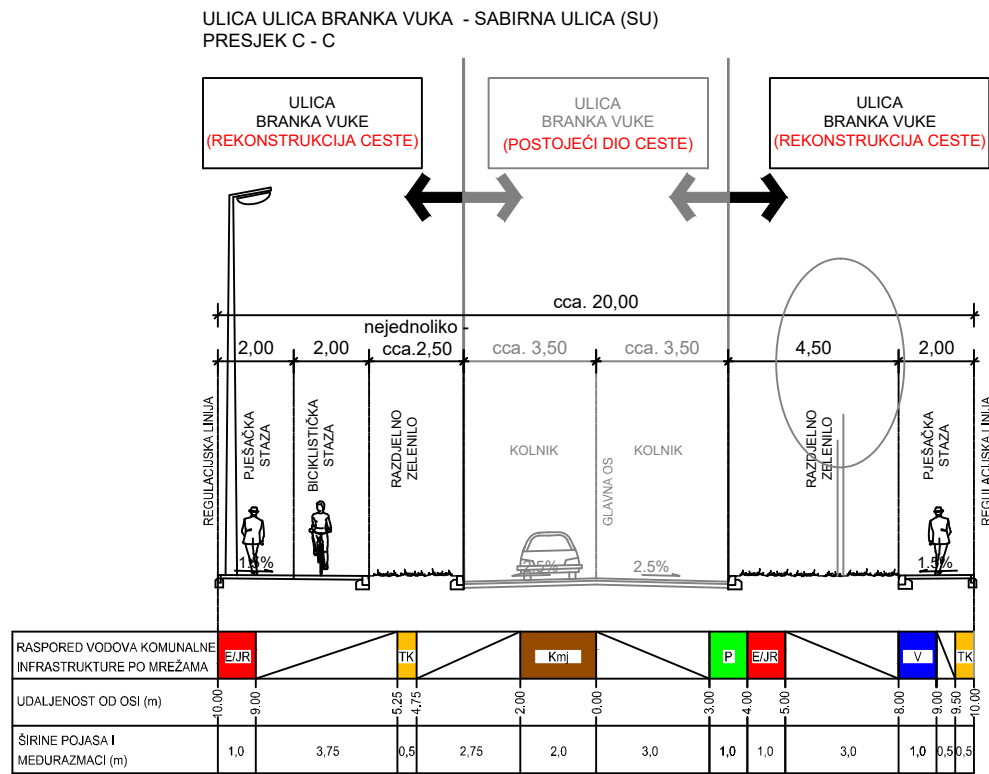
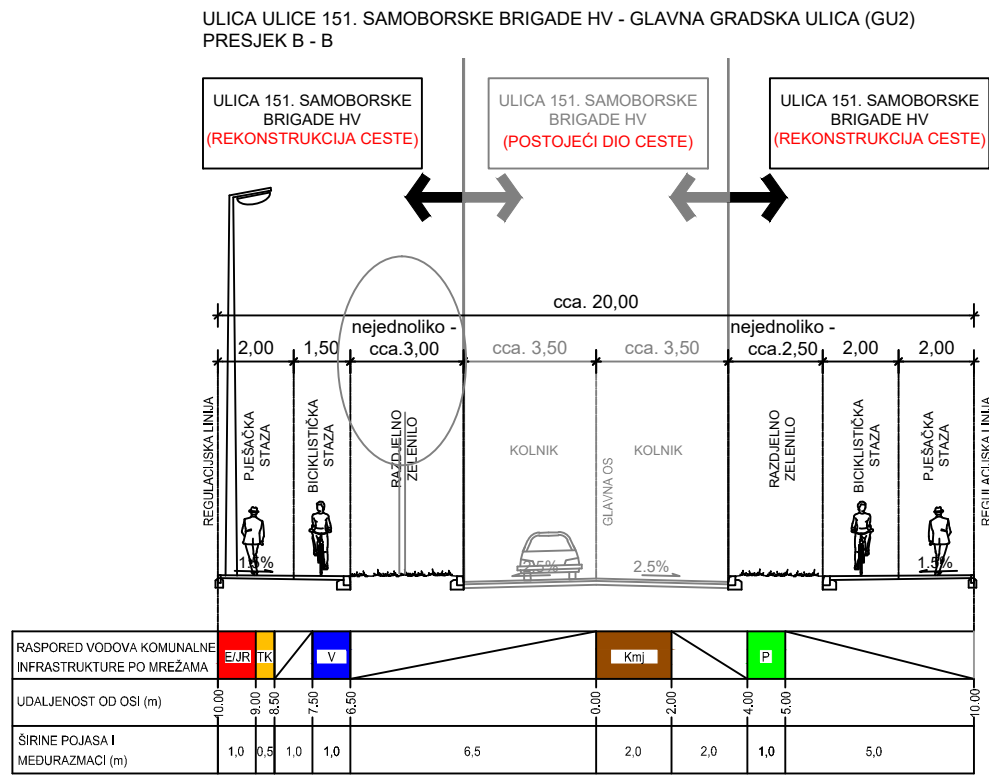
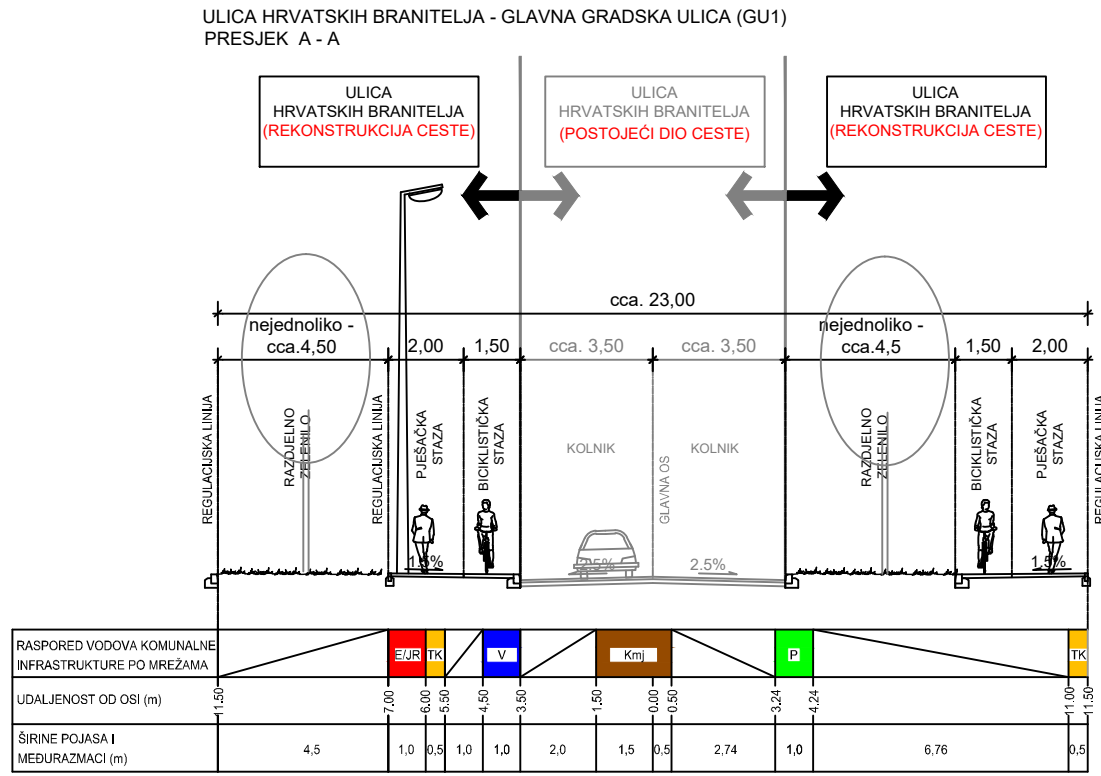




NAČELNI KARAKTERISTIČNI PROFILI PROMETNICA

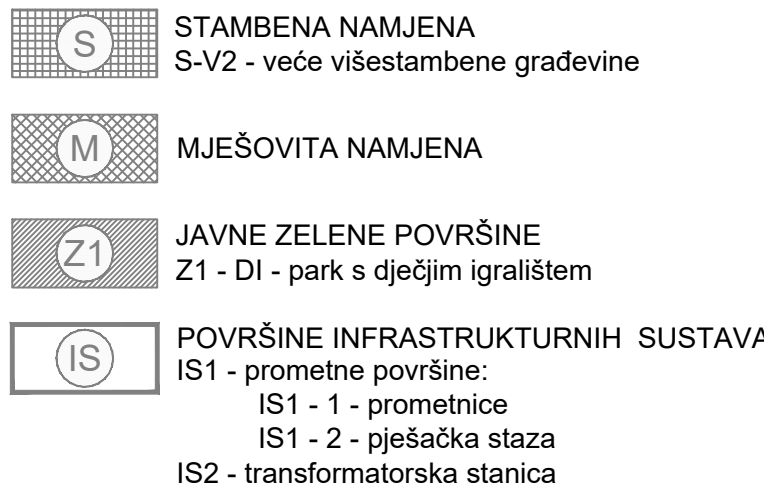


TUMAČ PLANSKOG ZNAKOVLJA

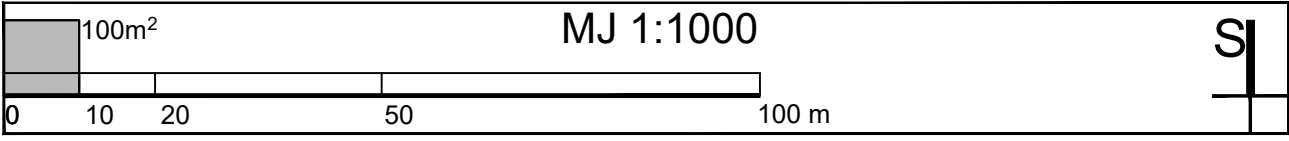
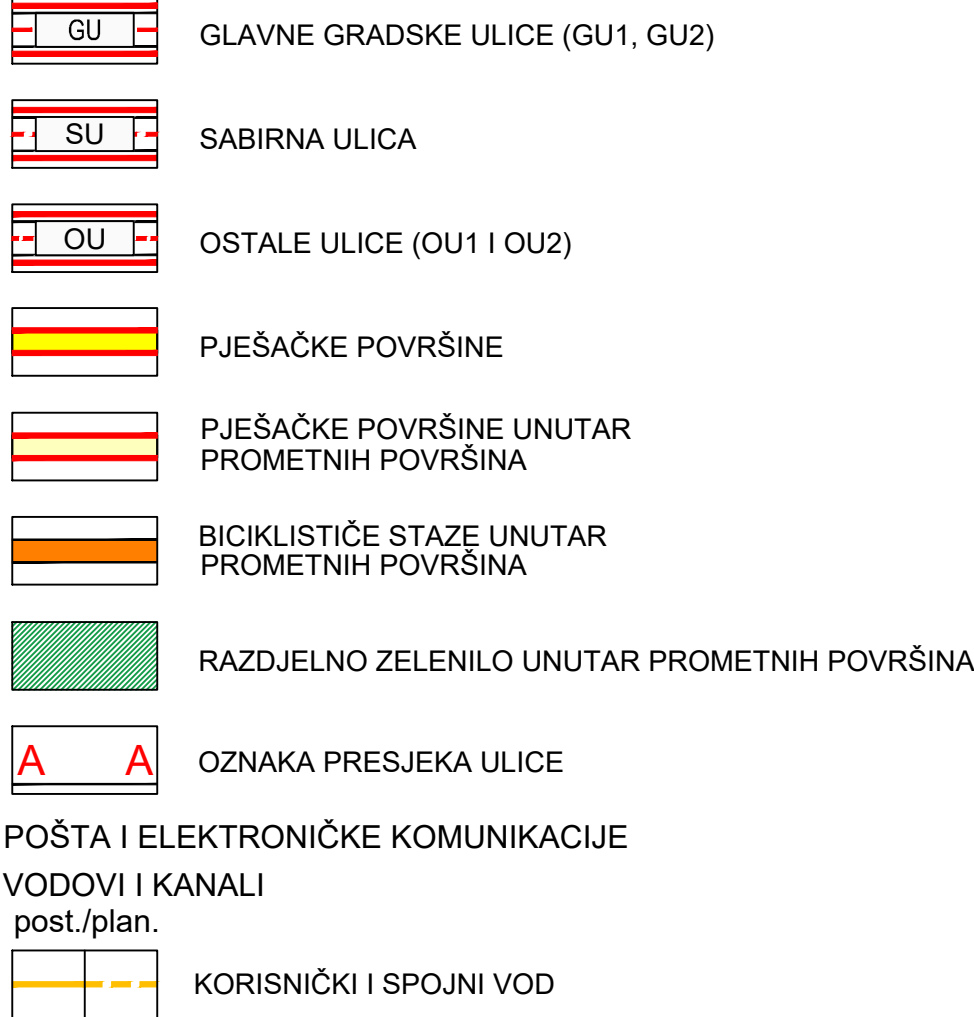
GRANICE



NAMJENA POVRŠINA



PROMETNE POVRŠINE
CESTOVNI PROMET



Županija: ZAGREBAČKA ŽUPANIJA
Grad: GRAD SAMOBOR

Naziv prostornog plana: URBANISTIČKI PLAN UREĐENJA KRIŽNICE - PRIJEDLOG PLANA -

Naziv kartografskog prikaza: PROMETNA, ULIČNA I KOMUNALNA INFRASTRUKTURNA MREŽA PROMET I ELEKTRONIČKE KOMUNIKACIJE

Broj kartografskog prikaza: 2.A. Mjerilo kartografskog prikaza: 1:1.000

Odluka o izradi Plana (službeno glasilo): "Službene vijesti Grada Samobora" br. 13/23
Javna rasprava (datum objave): godine
www.mpgi.hr od godine
www.samobor.hr od godine

Pečat tijela odgovornog za provođenje javne rasprave: Odlučna osoba za provođenje javne rasprave: Martina Kovačić, mag.ing.aedif.

Mišljenje na prostorni plan prema članku 107. Zakona o prostornom uređenju (NN 153/13, 65/17, 114/18, 39/19, 98/19 i 67/23).
KLASA: URBROJ: datum:

Pravna osoba/tijelo koje je izradio Plan: ZONA STO d.o.o.
Frane Petrića 4, 10000 Zagreb, tel. 01/4 804-300, fax. 01/4812-708

Pečat pravne osobe/tijela koje je izradio Plan: Odgovorna osoba: mr.sc. Ninoslav Dusper, dipl.ing.arh.

Odgovorni voditelj izrade nacrtu prijedloga Plana: DUNJA OŽVATIĆ, dipl.ing.arh.

Stručni tim u izradi plana: 1. Dunja Ožvatić, dipl.ing.arh. 4. Daliborka Pavlović, grad.teh. 5. Tamara Mihinjač Pleše, dipl.ing.arh. 5. Karlo Žebčević, mag.oecol.et prot.nat. i mag.ing.agr. 3. Doris Horvat, mag.ing.kraj.arh.

Pečat predstavničkog tijela: Predsjednik predstavničkog tijela: Miran Šoić, dipl.oecol.

Istovjetnost ovog prostornog plana s izvornikom ovjerava: Pečat nadležnog tijela:

(ime, prezime i potpis)